

Comune di  Commune de
Antey-Saint-André


P.R.G.C.
Revisione e variante alla cartografia degli ambiti inedificabili
(ai sensi della L.R. 06 aprile 1998 n° 11 e s.m.i.)

**TERRENI SEDI DI FENOMENI DI
TRASPORTO DI MASSA
- TORRENTE ANTEY -**

Cartografia prescrittiva su base topografica

Tav. DF - 3a

Novembre 2013



 BALTEA - Studio Geologico Associato
di Alex Théodote e Marco Vagliasindi
Châtillon (AO), Via Menabrea n. 43
Tel/Fax (+39) 0166.62.205

Reticolato chilometrico nella proiezione conforme
Universale Trasversale di Mercatore

Sistema U.T.M.
European datum 1950

ZONA 32T

Legenda

-  Confine comunale
-  Comuni confinanti

Debris Flow

-  DF1
-  DF2
-  DF3

Scala 1 : 2000

0 50 100 200 300 Metri

