

REGIONE AUTONOMA VALLE D'AOSTA
REGION AUTONOME VALLEE D'AOSTE

Comune di  Commune de
Antey-Saint-André

P.R.G.C.
Revisione e variante alla cartografia degli ambiti inedificabili
(ai sensi della L.R. 06 aprile 1998 n°11 e s.m.i.)

TERRENI SEDI DI FRANE





Cartografia prescrittiva su base catastale
- settore Chesod -

Tav. PF - 4A




Novembre 2013

 **BALTEA** - Studio Geologico Associato
di Alex Théodule e Marco Vagliasindi
Sedi operative:
Chatillon (AO), Via Menabrea n. 43
Courmayeur (AO), Strada Grand Ru n. 2/f
Sede amministrativa:
Chatillon (AO), Via Menabrea n. 43
Tel/Fax (+39) 0166.62.205

Legenda

-  Confini comune
-  Particelle catastali
-  Fabbricati
-  Comuni confinanti

FRANE

-  F1
-  F2
-  F3

Reticolato chilometrico nella proiezione conforme
Universale Trasversale di Mercatore

Sistema U.T.M.
European datum 1950

ZONA 32T

Scala 1:1.998

0 50 100 200 Metri

